



LODZ
SPECIAL
ECONOMIC
ZONE

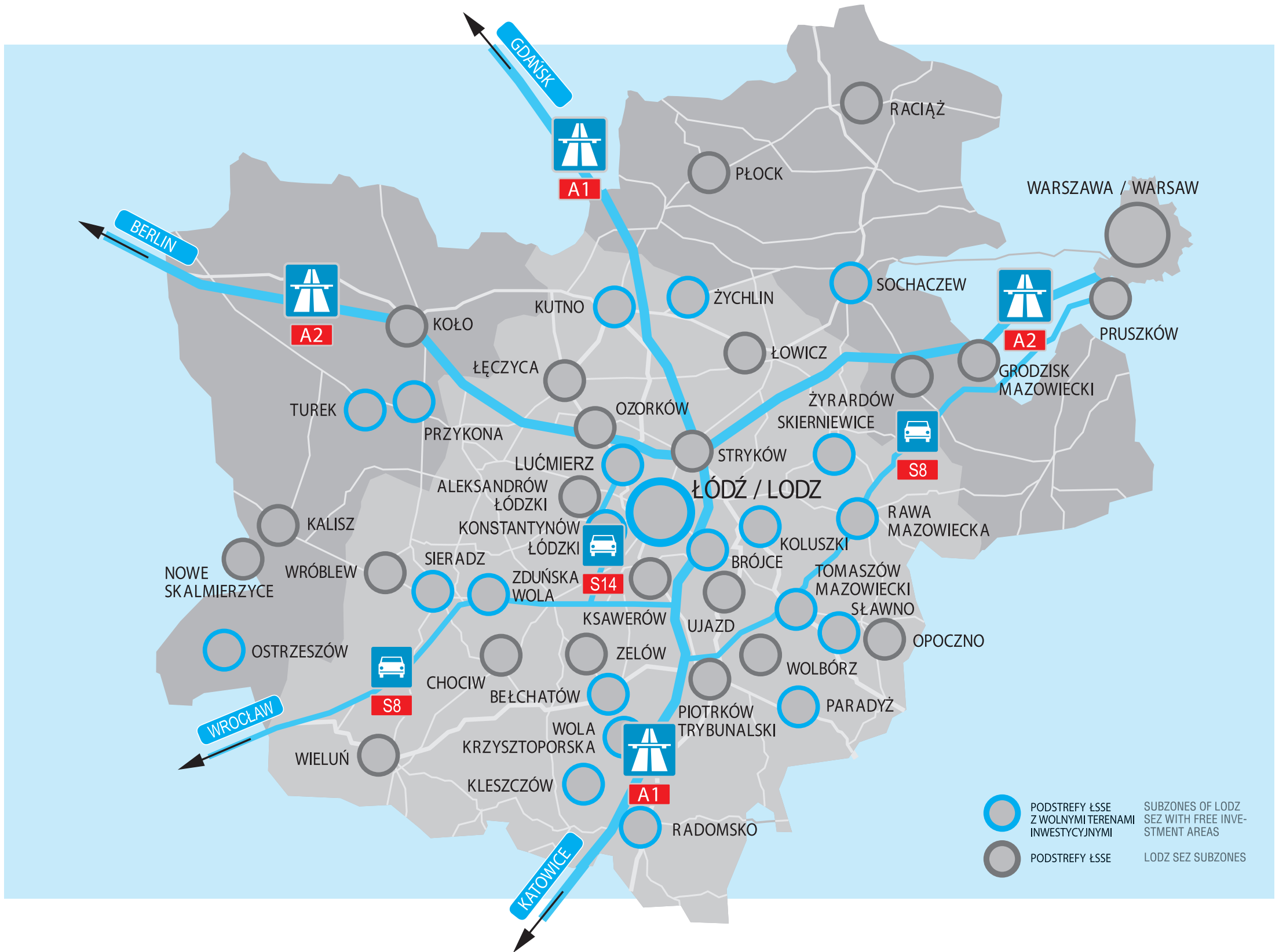
**TERENY
INWESTYCYJNE**



**INVESTMENTS
SITES**

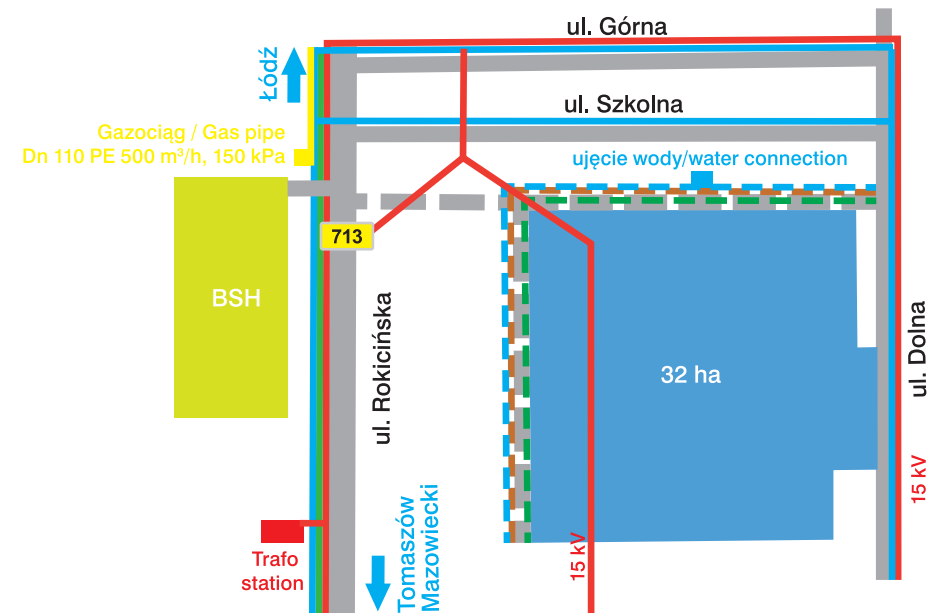
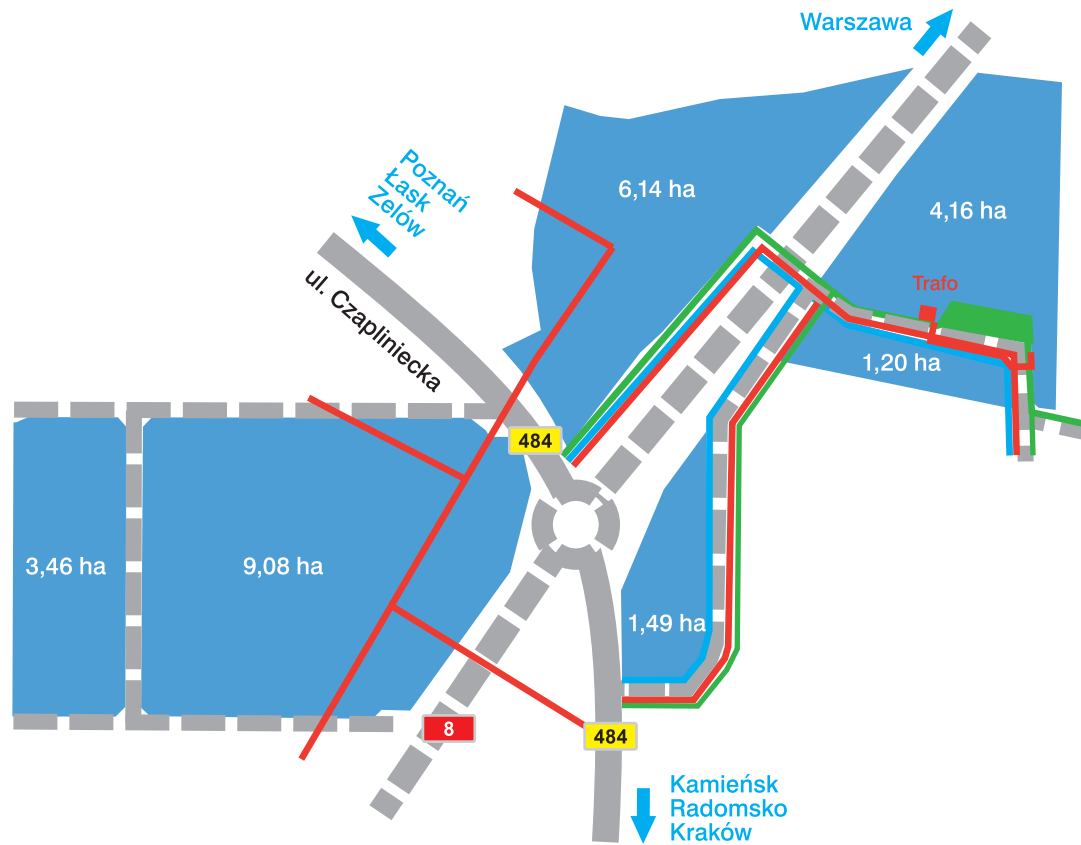
**INVESTITIONS-
STANDORTE**

PODSTREFY ŁSSE SUBZONES OF LODZ SEZ DIE SONDERWIRT- SCHAFTSSUBZONEN LODZ

- 4 Bełchatów Czapliniecka
- 5 Brójce
- 6 Kleszczów Bogumiłów
- 7 Koluszki
- 8 Konstantynów Łódzki
- 9 Kutno
- 10 Lućmierz
- 11 Łódź Olechów
- 12 Łódź Stokowska
- 13 Ostrzeszów
- 14 Paradyż Wójcin
- 15 Przykona
- 16 Radomsko
- 17 Rawa Mazowiecka
- 18 Sieradz
- 19 Skierniewice Rybickiego
- 20 Sławno
- 21 Sochaczew
- 22 Turek
- 23 Wola Krzysztoporska
- 24 Zduńska Wola
- 25 Żychlin



-  PODSTREFY ŁSSE Z WOLNYMI TERENAMI INWESTYCYJNYMI / SUBZONES OF ŁODZ SEZ WITH FREE INVESTMENT AREAS
-  PODSTREFY ŁSSE / ŁODZ SEZ SUBZONES



OFERTA INWESTYCYJNA / INVESTMENT OFFER / INVESTITIONSANGEBOT BEŁCHATÓW CZAPLINECKA

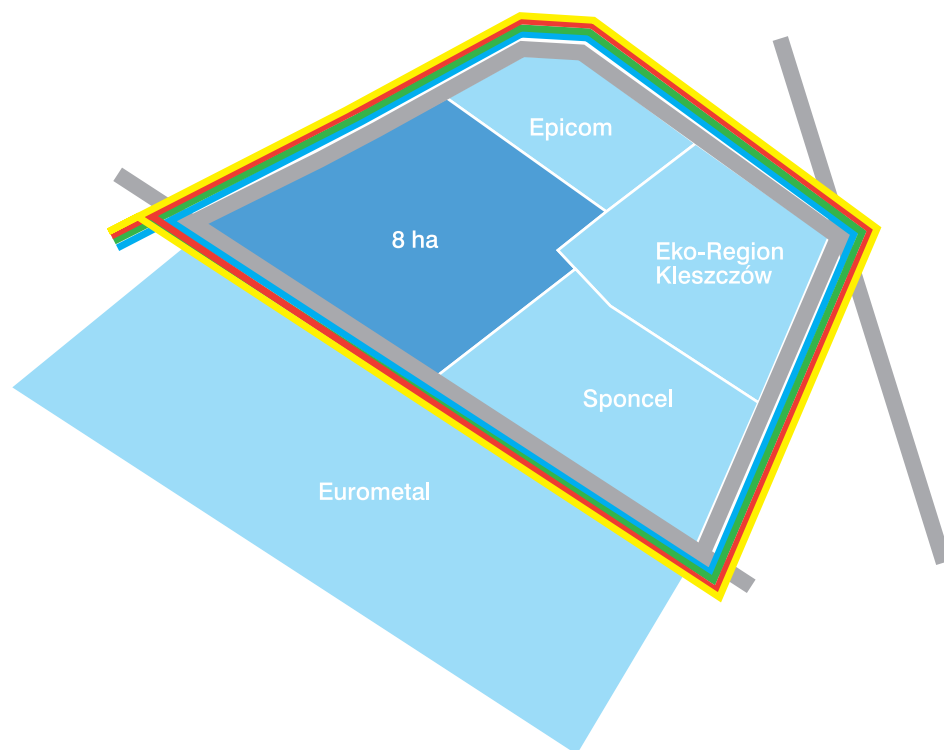
Dostępny obszar / Available area / Verfügbare Fläche	25,5 ha
Właściciel / Owner / Eigentümer	Miasto Bełchatów / City of Bełchatów / Stadt Bełchatów
Ważny plan zagospodarowania przestrzennego / Valid Zoning Plan / Gültiger Raumbewirtschaftungsplan	•
Przeznaczenie / Zoning / Bestimmung	produkcja, usługi, logistyka / Manufacture, services, logistics / Herstellung, Dienstleistungen, Logistik
Energia elektryczna / Electricity / Stromversorgung	•
Napięcie / Voltage / Spannung [kV]	15 kV
Dostępna moc / Available capacity / Verfügbare Leistung [MW]	1 MW na dzień dzisiejszy / at present / Heute 5 MW docelowo / target / Langfristig
Gaz / Gas supply / Gasleitung	o
Woda / Water supply / Wasserleitung	•
Kanalizacja / Sewage discharge / Kanalisationsanschluss	•

• dostępne / available / verfügbar o niedostępne / unavailable / nicht verfügbar

OFERTA INWESTYCYJNA / INVESTMENT OFFER / INVESTITIONSANGEBOT BRÓJCE

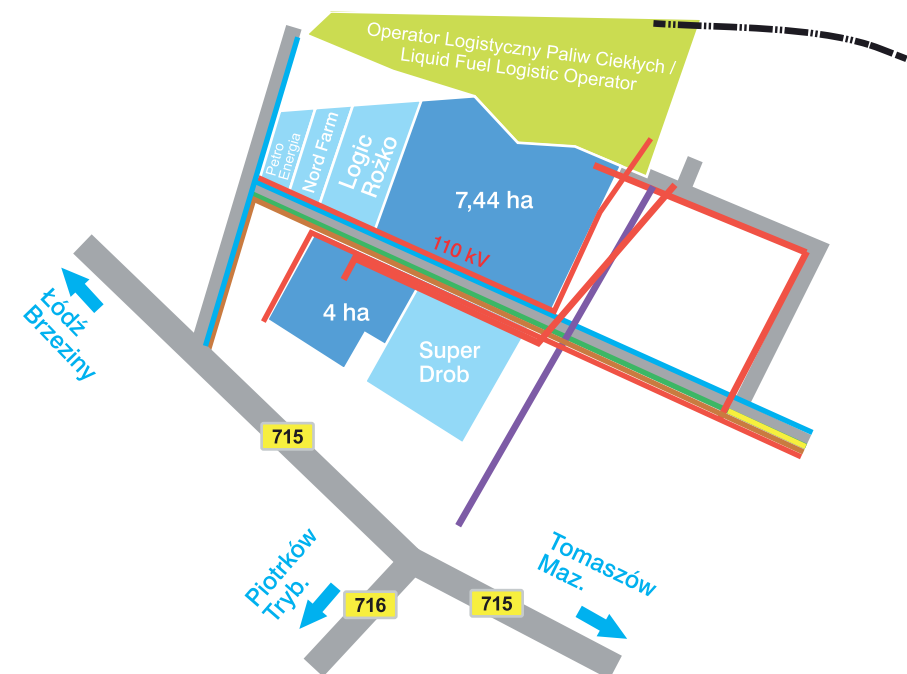
Dostępny obszar / Available area / Verfügbare Fläche	32 ha
Właściciel / Owner / Eigentümer	Gmina Brójce / Brójce Commune / Gemeinde Brójce
Ważny plan zagospodarowania przestrzennego / Valid Zoning Plan / Gültiger Raumbewirtschaftungsplan	•
Przeznaczenie / Zoning / Bestimmung	Przemysł, usługi, magazyny / Industrial, service activity and warehouses / Industrie, Dienstleistungen, Lager
Energia elektryczna / Electricity / Stromversorgung	•
Napięcie / Voltage / Spannung [kV]	15kV
Dostępna moc / Available capacity / Verfügbare Leistung [MW]	2MW
Gaz / Gas supply / Gasleitung	•
Woda / Water supply / Wasserleitung	•
Kanalizacja / Sewage discharge / Kanalisationsanschluss	o

• dostępne / available / verfügbar o niedostępne / unavailable / nicht verfügbar



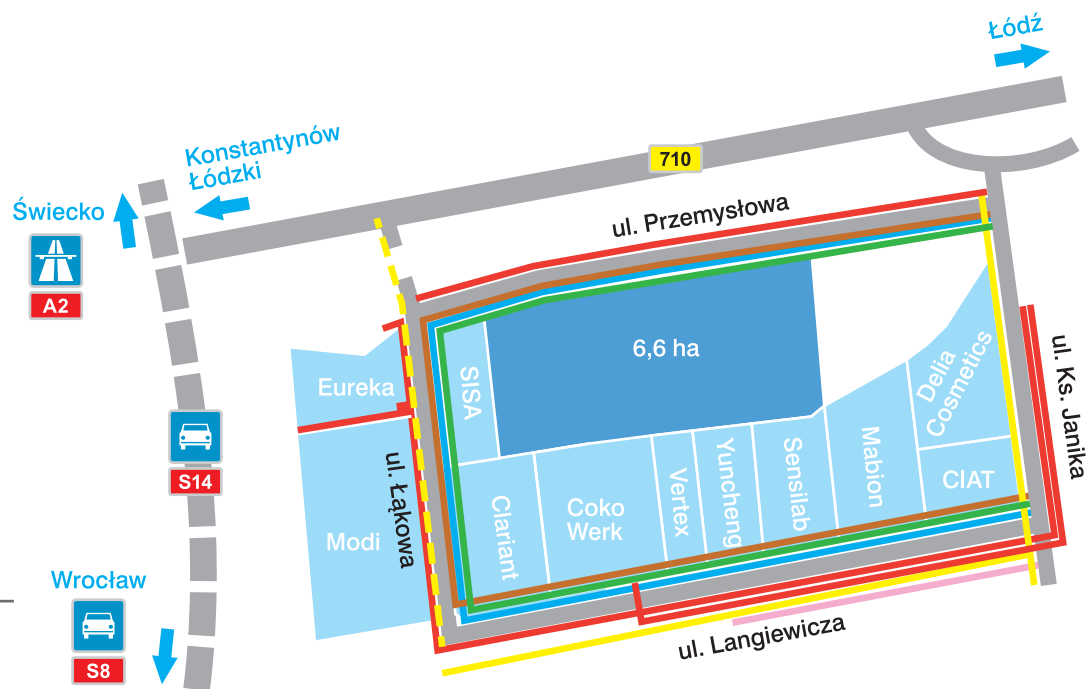
OFERTA INWESTYCYJNA / INVESTMENT OFFER / INVESTITIONSANGEBOT KLESZCZÓW BOGUMIŁÓW	
Dostępny obszar / Available area / Verfügbare Fläche	8 ha
Właściciel / Owner / Eigentümer	Fundacja Rozwoju Gminy Kleszczów / Kleszczów Commune Development Foundation / Kleszczów Commune Development Foundation
Ważny plan zagospodarowania przestrzennego / Valid Zoning Plan / Gültiger Raumbewirtschaftungsplan	•
Przeznaczenie / Zoning / Bestimmung	Przemysł, usługi i logistyka / Industry, services and logistics / Industrie, Dienstleistungen, Lager
Energia elektryczna / Electricity / Stromversorgung	•
Napięcie / Voltage / Spannung [kV]	30 kV, 0,4 kV
Dostępna moc / Available capacity / Verfügbare Leistung [MW]	25 MW
Gaz / Gas supply / Gasleitung	•
Woda / Water supply / Wasserleitung	•
Kanalizacja / Sewage discharge / Kanalisationsanschluss	•

• dostępne / available / verfügbar ○ niedostępne / unavailable / nicht verfügbar



OFERTA INWESTYCYJNA / INVESTMENT OFFER / INVESTITIONSANGEBOT KOLUŞZKI NASIENNA	
Dostępny obszar / Available area / Verfügbare Fläche	7,44 ha + 4 ha
Właściciel / Owner / Eigentümer	Gmina Koluşzki / Koluşzki Commune / Gemeinde Koluşzki
Ważny plan zagospodarowania przestrzennego / Valid Zoning Plan / Gültiger Raumbewirtschaftungsplan	•
Przeznaczenie / Zoning / Bestimmung	Tereny Inwestycyjne - przeznaczone pod obiekty produkcyjne, składy, magazyny usługi z dopuszczeniem funkcji biurowych i handlowych Investment zones - intended for manufacturing facilities, warehouses, store houses and services with the provision for office and commercial activities / Investitionsgebiete - Produktionsobjekte, Speicher, Lager, Dienstleistungen (einschließlich Büro- und Handelsfunktionen)
Energia elektryczna / Electricity / Stromversorgung	•
Napięcie / Voltage / Spannung [kV]	Według indywidualnych ustaleń z Zakładem Energetycznym According to individual arrangement with the Power Distribution Company Nach individueller Absprache mit Energielieferanten
Dostępna moc / Available capacity / Verfügbare Leistung [MW]	Według indywidualnych ustaleń z Zakładem Energetycznym According to individual arrangement with the Power Distribution Company Nach individueller Absprache mit Energielieferanten
Gaz / Gas supply / Gasleitung	•
Woda / Water supply / Wasserleitung	•
Kanalizacja / Sewage discharge / Kanalisationsanschluss	•

• dostępne / available / verfügbar ○ niedostępne / unavailable / nicht verfügbar



OFERTA INWESTYCYJNA / INVESTMENT OFFER / INVESTITIONSANGEBOT KONSTANTYNÓW ŁÓDZKI

Dostępny obszar / Available area / Verfügbare Fläche	6,6 ha
Właściciel / Owner / Eigentümer	ŁSSE S.A. / Lodz SEZ / Die Sonderwirtschaftszone Lodz
Ważny plan zagospodarowania przestrzennego / Valid Zoning Plan / Gültiger Raumbewirtschaftungsplan	•
Przeznaczenie / Zoning / Bestimmung	Przemysł, usługi / Industry and services / Industrie, Dienstleistungen
Energia elektryczna / Electricity / Stromversorgung	•
Napięcie / Voltage / Spannung [kV]	15 kV
Dostępna moc / Available capacity / Verfügbare Leistung [MW]	5 MW
Gaz / Gas supply / Gasleitung	•
Woda / Water supply / Wasserleitung	•
Kanalizacja / Sewage discharge / Kanalisationsanschluss	•

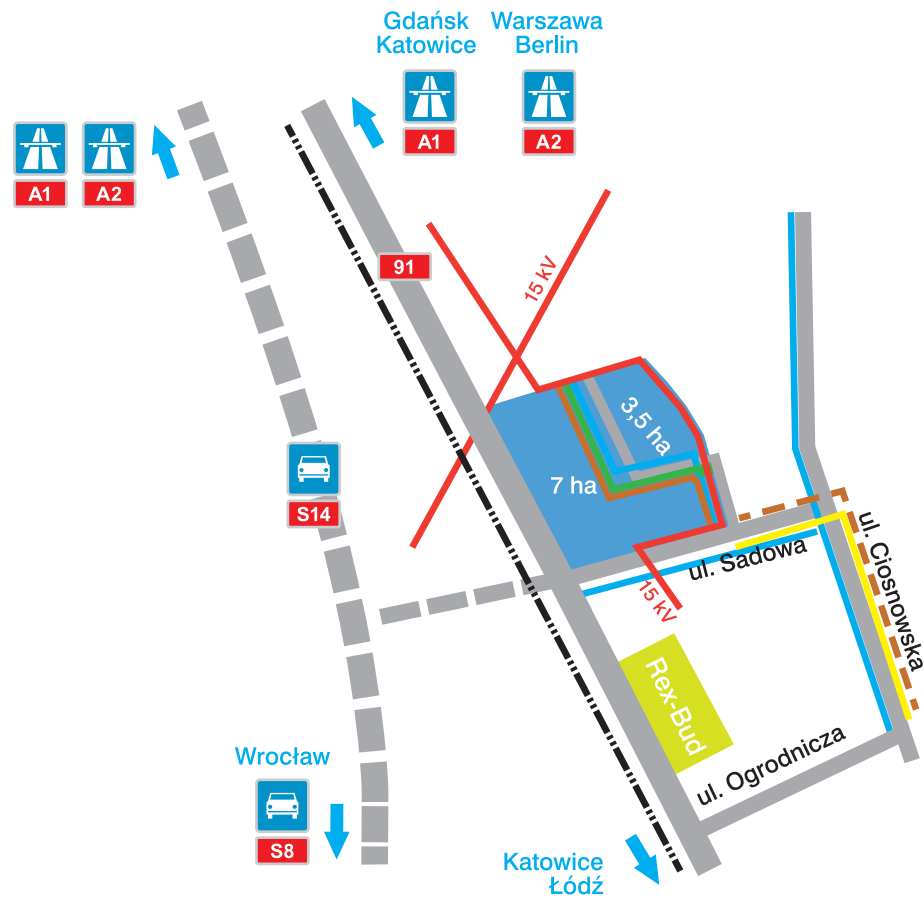
• dostępne / available / verfügbar o niedostępne / unavailable / nicht verfügbar



OFERTA INWESTYCYJNA / INVESTMENT OFFER / INVESTITIONSANGEBOT KUTNO

Dostępny obszar / Available area / Verfügbare Fläche	3,8 ha
Właściciel / Owner / Eigentümer	Miasto - Gmina Kutno / Municipal Community of Kutno / Stadt-Gemeinde Kutno
Ważny plan zagospodarowania przestrzennego / Valid Zoning Plan / Gültiger Raumbewirtschaftungsplan	•
Przeznaczenie / Zoning / Bestimmung	Przemysł / Industry / Industrie
Energia elektryczna / Electricity / Stromversorgung	•
Napięcie / Voltage / Spannung [kV]	15 kV
Dostępna moc / Available capacity / Verfügbare Leistung [MW]	Według indywidualnych ustaleń z dostawcą energii According to individual agreement with electricity provider / nach individuelle Absprache mit dem Energielieferant
Gaz / Gas supply / Gasleitung	•
Woda / Water supply / Wasserleitung	•
Kanalizacja / Sewage discharge / Kanalisationsanschluss	•

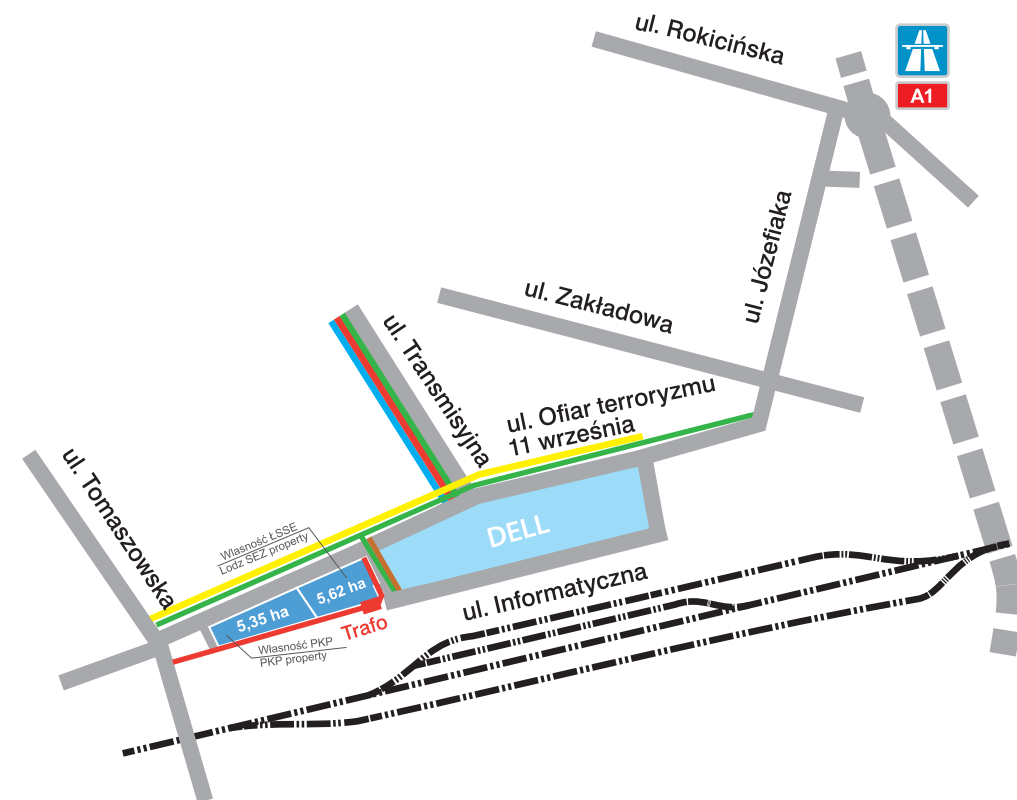
• dostępne / available / verfügbar o niedostępne / unavailable / nicht verfügbar



OFERTA INWESTYCYJNA / INVESTMENT OFFER / INVESTITIONSANGEBOT LUĆMIERZ

Dostępny obszar / Available area / Verfügbare Fläche	7 ha + 3,5 ha
Właściciel / Owner / Eigentümer	ŁSSE S.A. / Lodz SEZ / Die Sonderwirtschaftszone Lodz
Ważny plan zagospodarowania przestrzennego / Valid Zoning Plan / Gültiger Raumbewirtschaftungsplan	•
Przeznaczenie / Zoning / Bestimmung	Tereny przemysłu, magazynów i składów wraz z obiektami towarzyszącymi Industry, warehouses, storage together with surrounding objects / Industriegebäuden, Lager und Speicher mit Nebengebäuden
Energia elektryczna / Electricity / Stromversorgung	•
Napięcie / Voltage / Spannung [kV]	15 kV
Dostępna moc / Available capacity / Verfügbare Leistung [MW]	5 MW
Gaz / Gas supply / Gasleitung	○
Woda / Water supply / Wasserleitung	•
Kanalizacja / Sewage discharge / Kanalisationsanschluss	•

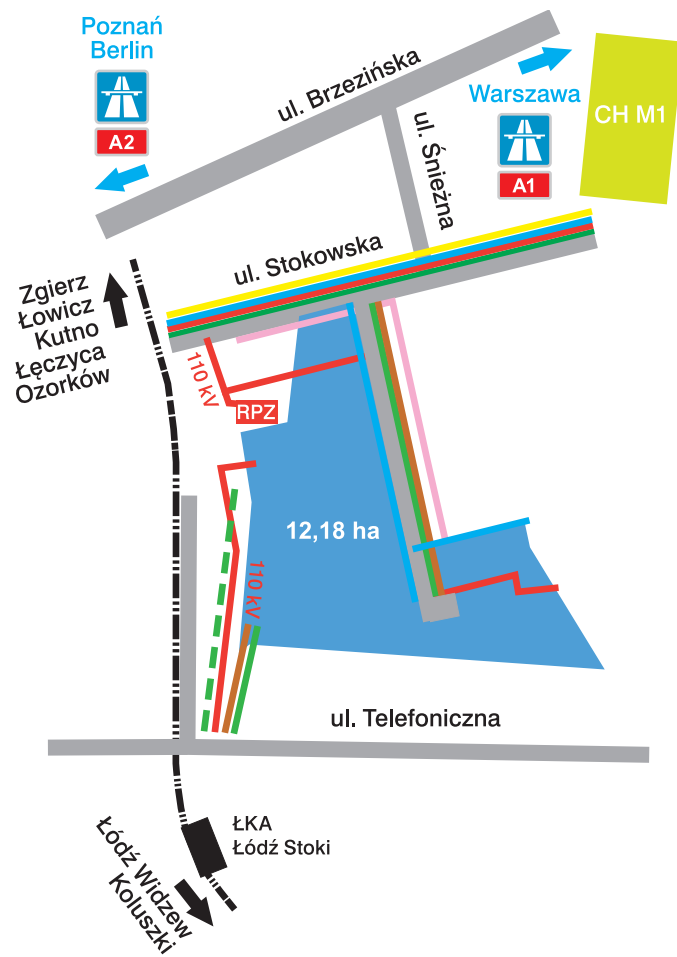
• dostępne / available / verfügbar ○ niedostępne / unavailable / nicht verfügbar



OFERTA INWESTYCYJNA / INVESTMENT OFFER / INVESTITIONSANGEBOT ŁÓDŹ OLECHÓW

Dostępny obszar / Available area / Verfügbare Fläche	11 ha
Właściciel / Owner / Eigentümer	5,62 ha - własność ŁSSE / Lodz SEZ ownership 5,35 ha - własność PKP / PKP property
Ważny plan zagospodarowania przestrzennego / Valid Zoning Plan / Gültiger Raumbewirtschaftungsplan	○
Przeznaczenie / Zoning / Bestimmung	Przemysł, usługi i logistyka / Industry, services and logistics / Industrie, Dienstleistungen, Lager
Energia elektryczna / Electricity / Stromversorgung	•
Dostępna moc / Available capacity / Verfügbare Leistung [MW]	30 MW
Gaz / Gas supply / Gasleitung	•
Woda / Water supply / Wasserleitung	•
Kanalizacja / Sewage discharge / Kanalisationsanschluss	•

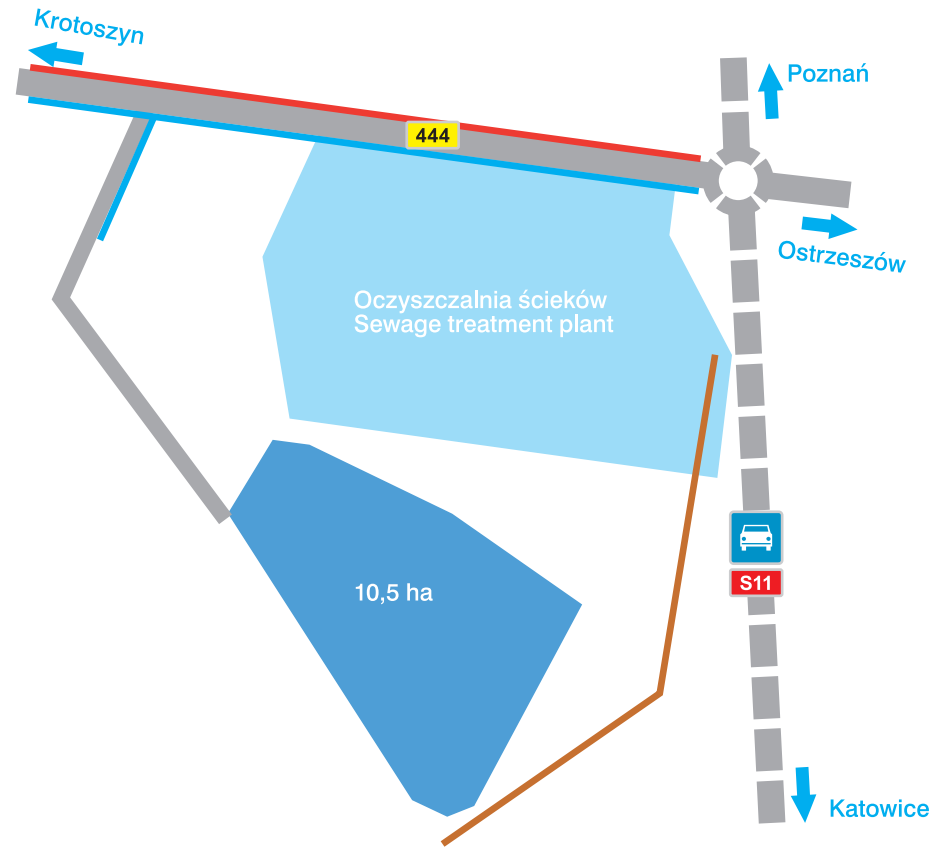
• dostępne / available / verfügbar ○ niedostępne / unavailable / nicht verfügbar



OFERTA INWESTYCYJNA / INVESTMENT OFFER / INVESTITIONSANGEBOT ŁÓDŹ STOKOWSKA

Dostępny obszar / Available area / Verfügbare Fläche	12,18 ha
Właściciel / Owner / Eigentümer	ŁSSE S.A. / Lodz SEZ / Die Sonderwirtschaftszone Lodz
Ważny plan zagospodarowania przestrzennego / Valid Zoning Plan / Gültiger Raumbewirtschaftungsplan	o
Przeznaczenie / Zoning / Bestimmung	Zabudowa produkcyjna, magazyny, usługi (2PU). Maksymalna powierzchnia zabudowy: 60% / Production, services, warehouses and storage (2PU). Maximum building coverage: 60% / Produktionsgebäuden, Lager, Dienstleistungen (2PU). Maximale Bebauungsfläche: 60%
Energia elektryczna / Electricity / Stromversorgung	•
Napięcie / Voltage / Spannung [kV]	15 kV i 110 kV
Dostępna moc / Available capacity / Verfügbare Leistung [MW]	RPZ znajduje się na sąsiedniej działce – dostępna rezerwa mocy jest bardzo duża / Regional Power Supply Point is on neighbouring plot – large surplus of power is available / Die verfügbare elektrische Leistung befindet sich in direkter Nachbarschaft - die Leistungsreserve ist sehr groß
Gaz / Gas supply / Gasleitung	•
Woda / Water supply / Wasserleitung	•
Kanalizacja sanitarna / Sewage discharge / Schmutzwasserableitung	•
Kanalizacja deszczowa / Rain water discharge / Regenwasserableitung	•

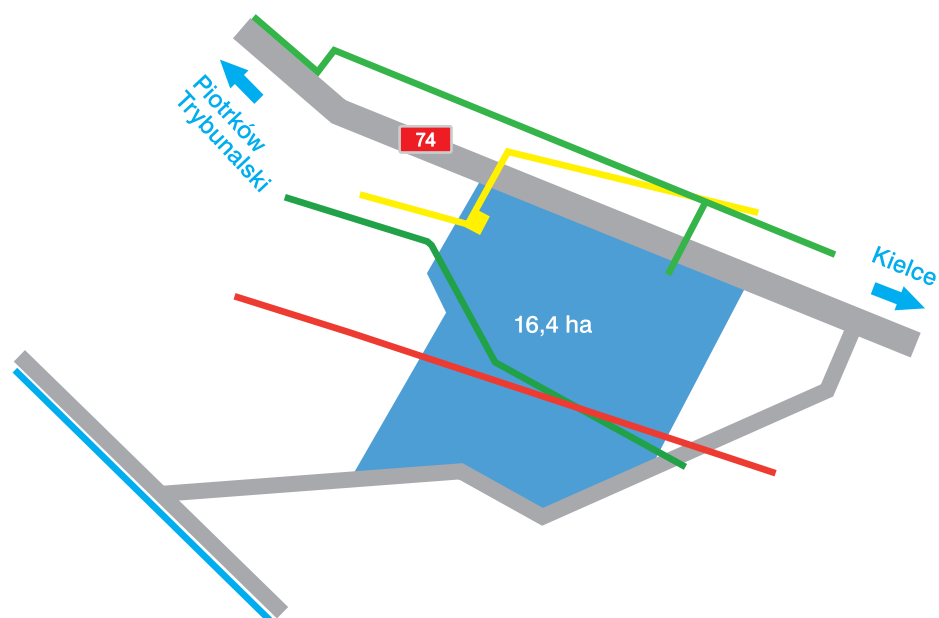
• dostępne / available / verfügbar o niedostępne / unavailable / nicht verfügbar



OFERTA INWESTYCYJNA / INVESTMENT OFFER / INVESTITIONSANGEBOT OSTRZESZÓW

Dostępny obszar / Available area / Verfügbare Fläche	10,5106 ha
Właściciel / Owner / Eigentümer	Miasto i Gmina Ostrzeszów / Town Municipality of Ostrzeszów / Stadt und Gemeinde Ostrzeszów
Ważny plan zagospodarowania przestrzennego / Valid Zoning Plan / Gültiger Raumbewirtschaftungsplan	•
Przeznaczenie / Zoning / Bestimmung	Obowiązujący obecnie plan jest w trakcie zmiany. Docelowym przeznaczeniem jest przemysł i usługi / Current master plan is being changed. The objective zoning are industry and services / Der zurzeit gültige Raumbewirtschaftungsplan wird geändert. Langfristige Bestimmung -Industrie und Dienstleistungen
Energia elektryczna / Electricity / Stromversorgung	o przyłączy w odległości 620 m / 620 m to connection point / Entfernung zum Anschluss: 620 m
Napięcie / Voltage / Spannung [kV]	400 V
Dostępna moc / Available capacity / Verfügbare Leistung [MW]	63 kVA
Gaz / Gas supply / Gasleitung	o
Woda / Water supply / Wasserleitung	•
Kanalizacja / Sewage discharge / Kanalisationsanschluss	•

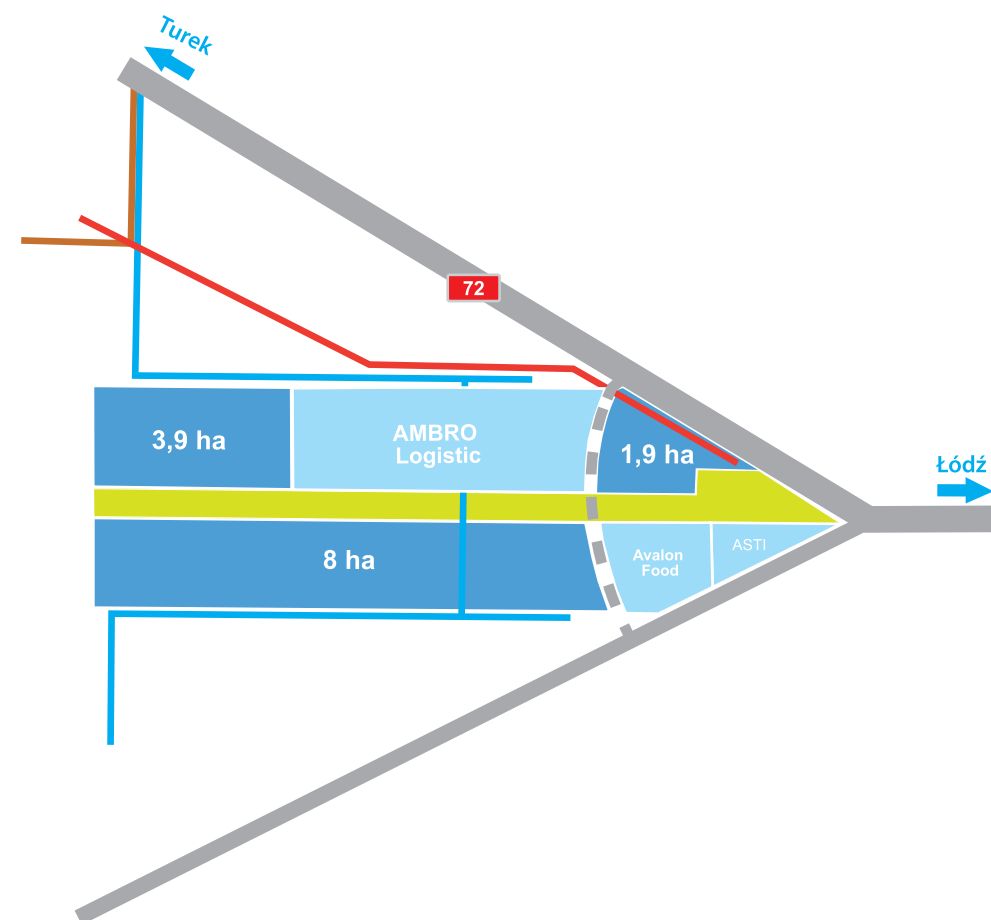
• dostępne / available / verfügbar o niedostępne / unavailable / nicht verfügbar



OFERTA INWESTYCYJNA / INVESTMENT OFFER / INVESTITIONSANGEBOT PARADYŻ WÓJCIN

Dostępny obszar / Available area / Verfügbare Fläche	16,4 ha
Właściciel / Owner / Eigentümer	Gmina Paradyż / Paradyż Commune / Paradyż Gemeinde
Ważny plan zagospodarowania przestrzennego / Valid Zoning Plan / Gültiger Raumbewirtschaftungsplan	•
Przeznaczenie / Zoning / Bestimmung	Zabudowa produkcyjno-przemysłowa / Industry and production / Industrie
Energia elektryczna / Electricity / Stromversorgung	•
Napięcie / Voltage / Spannung [kV]	15 kV
Dostępna moc / Available capacity / Verfügbare Leistung [MW]	15 kW
Gaz / Gas supply / Gasleitung	•
Woda / Water supply / Wasserleitung	•
Kanalizacja / Sewage discharge / Kanalisationsanschluss	•

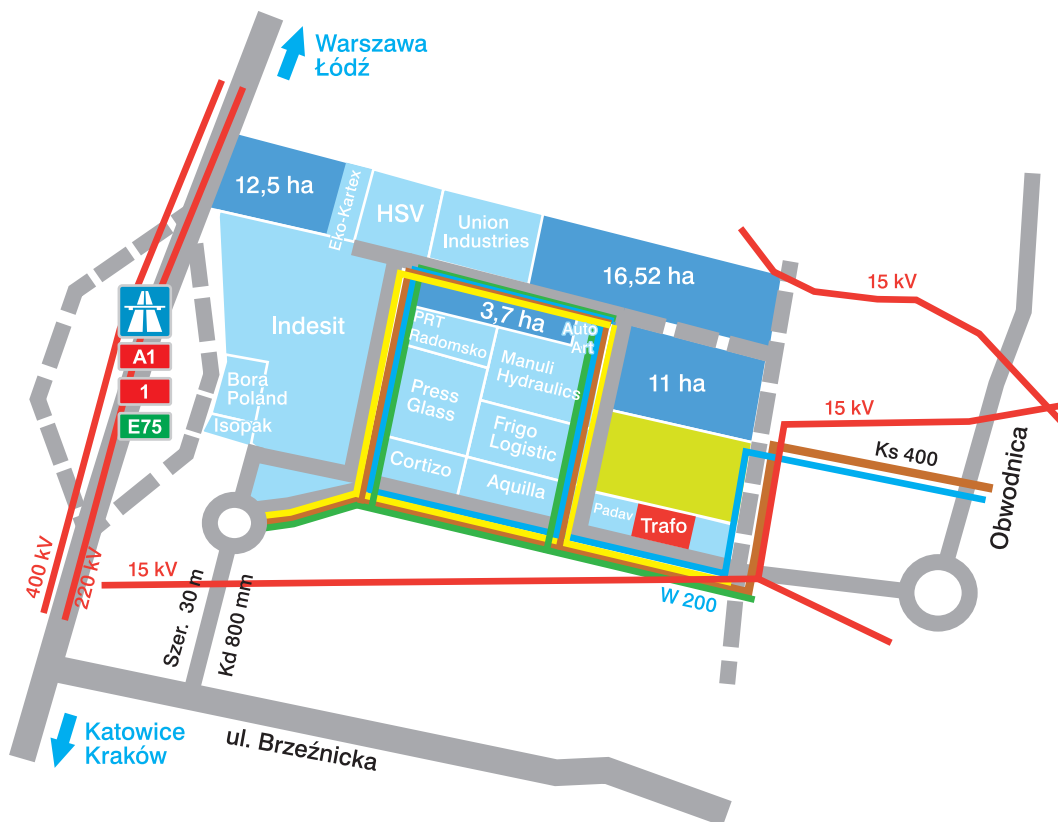
• dostępne / available / verfügbar ◦ niedostępne / unavailable / nicht verfügbar



OFERTA INWESTYCYJNA / INVESTMENT OFFER / INVESTITIONSANGEBOT PRZYKONA

Dostępny obszar / Available area / Verfügbare Fläche	3,9 ha + 1,9 ha + 8ha
Właściciel / Owner / Eigentümer	Gmina Przykona / Commune Przykona / Gemeinde Przykona
Ważny plan zagospodarowania przestrzennego / Valid Zoning Plan / Gültiger Raumbewirtschaftungsplan	•
Przeznaczenie / Zoning / Bestimmung	Przemysł / Industry / Industrie
Energia elektryczna / Electricity / Stromversorgung	•
Napięcie / Voltage / Spannung [kV]	15 kV
Dostępna moc / Available capacity / Verfügbare Leistung [MW]	2 MW
Gaz / Gas supply / Gasleitung	◦
Woda / Water supply / Wasserleitung	•
Kanalizacja / Sewage discharge / Kanalisationsanschluss	•

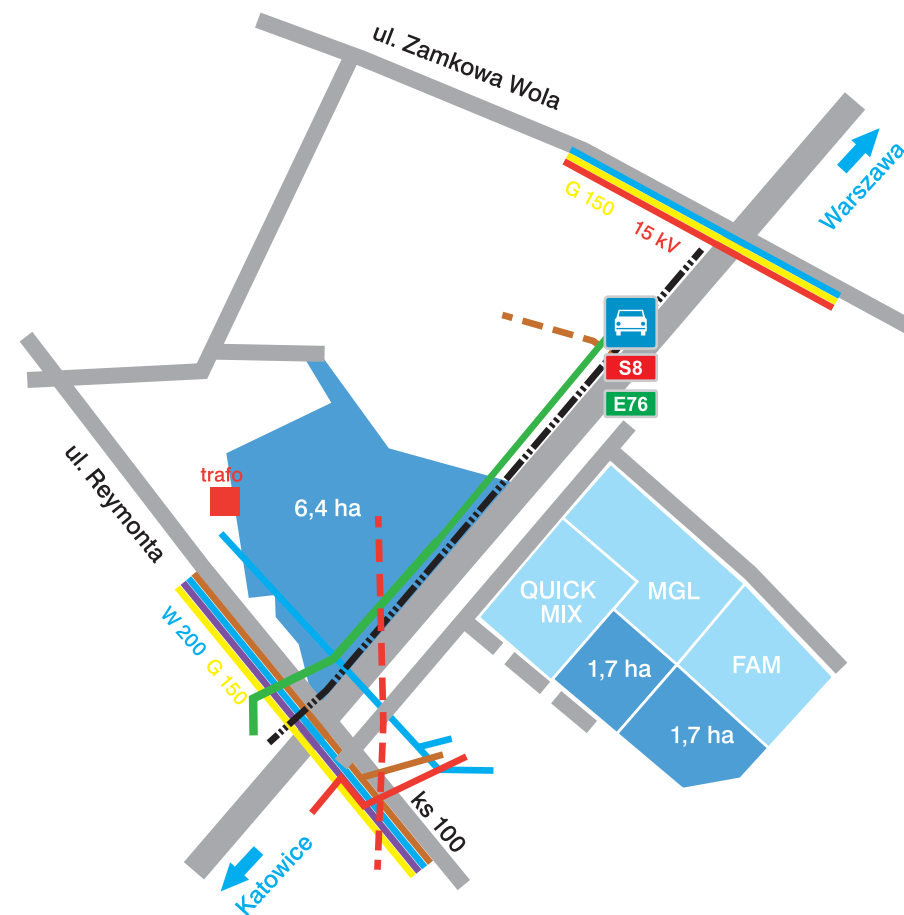
• dostępne / available / verfügbar ◦ niedostępne / unavailable / nicht verfügbar



OFERTA INWESTYCYJNA / INVESTMENT OFFER / INVESTITIONSANGEBOT RADOMSKO

Dostępny obszar / Available area / Verfügbare Fläche	12,5 ha + 3,7 ha + 16,52 + 11 ha
Właściciel / Owner / Eigentümer	Gmina Miejska Radomsko / Municipal Commune Radomsko / Stadtgemeinde Radomsko
Ważny plan zagospodarowania przestrzennego / Valid Zoning Plan / Gültiger Raumbewirtschaftungsplan	•
Przeznaczenie / Zoning / Bestimmung	Przemysłowe, usługowe, magazynowe / Industry, services, warehouses / Industrie, Dienstleistungen, Lager
Energia elektryczna / Electricity / Stromversorgung	•
Napięcie / Voltage / Spannung [kV]	15 kV i 110 kV
Dostępna moc / Available capacity / Verfügbare Leistung [MW]	15 MW
Gaz / Gas supply / Gasleitung	•
Woda / Water supply / Wasserleitung	•
Kanalizacja / Sewage discharge / Kanalisationsanschluss	•

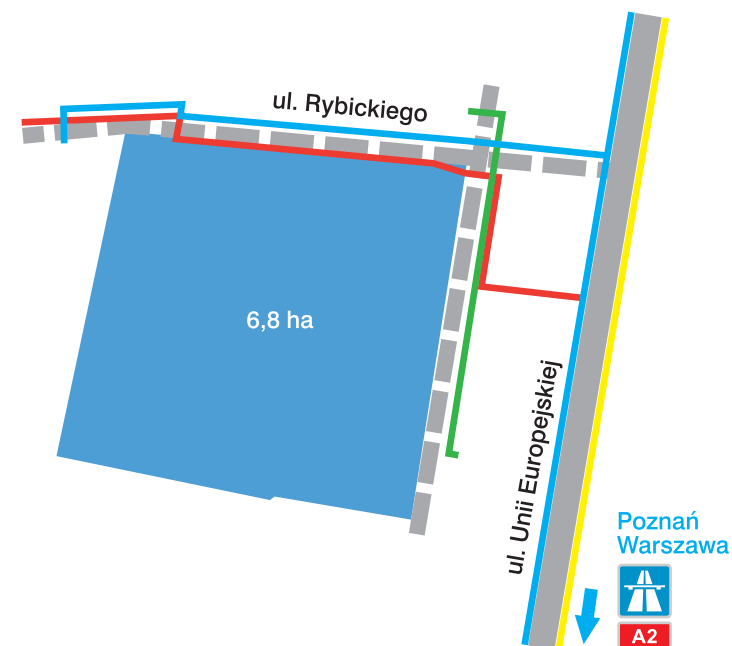
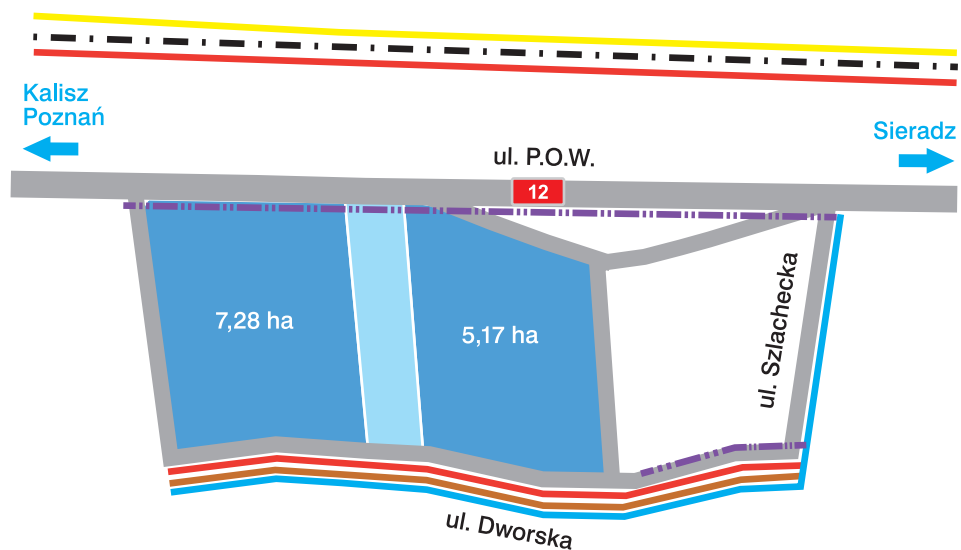
• dostępne / available / verfügbar o niedostępne / unavailable / nicht verfügbar



OFERTA INWESTYCYJNA / INVESTMENT OFFER / INVESTITIONSANGEBOT RAWA MAZOWIECKA

Dostępny obszar / Available area / Verfügbare Fläche	1,7 ha + 1,7 ha + 6,4 ha
Właściciel / Owner / Eigentümer	Starostwo Powiatowe w Rawie Mazowieckiej / County Office in Rawa Mazowiecka / Landratsamt in Rawa Mazowiecka
Ważny plan zagospodarowania przestrzennego / Valid Zoning Plan / Gültiger Raumbewirtschaftungsplan	•
Przeznaczenie / Zoning / Bestimmung	Przeznaczony pod produkcję i usługi / Designed for industry and services / Herstellung und Dienstleistungen
Energia elektryczna / Electricity / Stromversorgung	o przyłączy w odległości 200 m / 200 m to connection point / Entfernung zum Anschluss: 200 m
Napięcie / Voltage / Spannung [kV]	15 kV
Dostępna moc / Available capacity / Verfügbare Leistung [MW]	1 MW
Gaz / Gas supply / Gasleitung	o przyłączy w odległości 200 m / 200 m to connection point / Entfernung zum Anschluss: 200 m
Woda / Water supply / Wasserleitung	o przyłączy w odległości 200 m / 200 m to connection point / Entfernung zum Anschluss: 200 m
Kanalizacja / Sewage discharge / Kanalisationsanschluss	o przyłączy w odległości 200 m / 200 m to connection point / Entfernung zum Anschluss: 200 m

• dostępne / available / verfügbar o niedostępne / unavailable / nicht verfügbar



OFERTA INWESTYCYJNA / INVESTMENT OFFER / INVESTITIONSANGEBOT SIERADZ

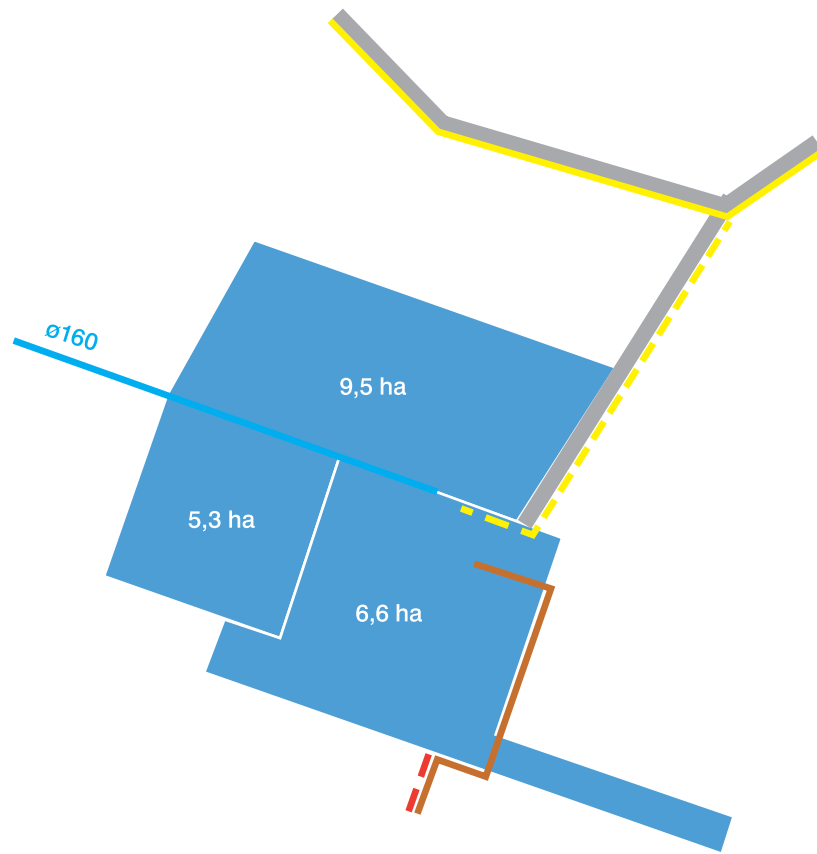
Dostępny obszar / Available area / Verfügbare Fläche	7,3 ha + 5,2 ha
Właściciel / Owner / Eigentümer	Gmina Miasto Sieradz / Municipality of Sieradz / Stadt-Gemeinde Sieradz
Ważny plan zagospodarowania przestrzennego / Valid Zoning Plan / Gültiger Raumbewirtschaftungsplan	•
Przeznaczenie / Zoning / Bestimmung	Produkcja / Production / Herstellung
Energia elektryczna / Electricity / Stromversorgung	•
Napięcie / Voltage / Spannung [kV]	15 kV
Dostępna moc / Available capacity / Verfügbare Leistung [MW]	Docelowo 15 MW / Target power 15 MW
Gaz / Gas supply / Gasleitung	•
Woda / Water supply / Wasserleitung	•
Kanalizacja / Sewage discharge / Kanalisationsanschluss	•

• dostępne / available / verfügbar o niedostępne / unavailable / nicht verfügbar

OFERTA INWESTYCYJNA / INVESTMENT OFFER / INVESTITIONSANGEBOT SKIERNIEWICE RYBICKIEGO

Dostępny obszar / Available area / Verfügbare Fläche	6,8 ha
Właściciel / Owner / Eigentümer	Gmina Miasto Skierniewice / Skierniewice Municipal Commune / Gemeinde-Stadt Skierniewice
Ważny plan zagospodarowania przestrzennego / Valid Zoning Plan / Gültiger Raumbewirtschaftungsplan	•
Przeznaczenie / Zoning / Bestimmung	Tereny produkcyjno - usługowe / Manufacture and services designation / Produktions- und Dienstleistungsgebiet
Energia elektryczna / Electricity / Stromversorgung	•
Napięcie / Voltage / Spannung [kV]	15 kV
Dostępna moc / Available capacity / Verfügbare Leistung [MW]	
Gaz / Gas supply / Gasleitung	o
Woda / Water supply / Wasserleitung	•
Kanalizacja / Sewage discharge / Kanalisationsanschluss	o

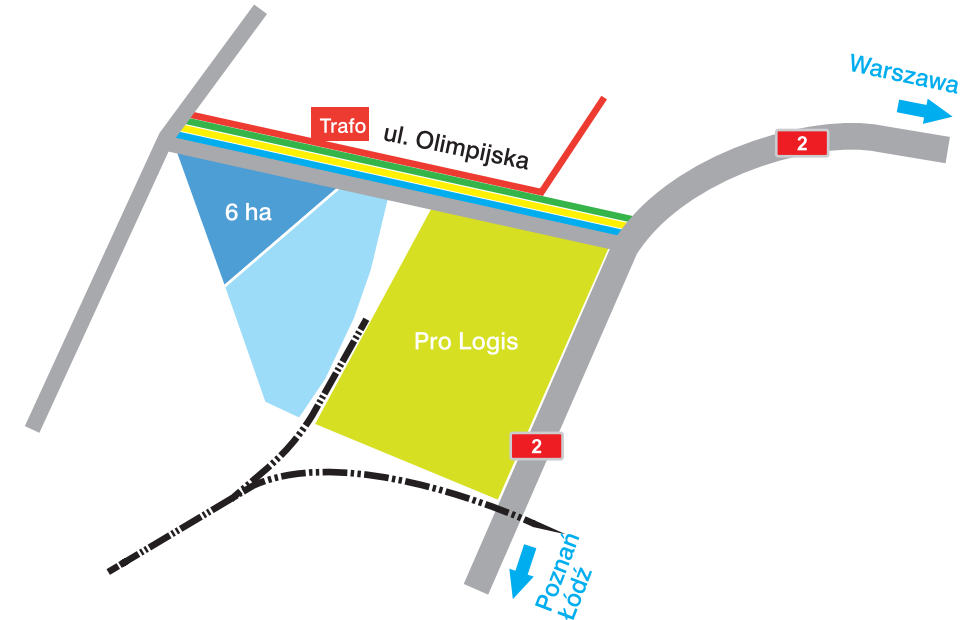
• dostępne / available / verfügbar o niedostępne / unavailable / nicht verfügbar



OFERTA INWESTYCYJNA / INVESTMENT OFFER / INVESTITIONSANGEBOT SŁAWNO

Dostępny obszar / Available area / Verfügbare Fläche	5,3 ha + 9,5 ha + 6,6 ha
Właściciel / Owner / Eigentümer	5,3 ha – Gmina Sławno; 9,5 ha i 6,6 ha – Właściciel prywatny 5,3 ha – Sławno Commune; 9,5 ha and 6,6 ha – Private Owners 5,3 ha – Gemeinde Sławno; 9,5 ha und 6,6 ha – Privateigentum
Ważny plan zagospodarowania przestrzennego / Valid Zoning Plan / Gültiger Raumbewirtschaftungsplan	o
Przeznaczenie / Zoning / Bestimmung	Brak planu. W studium - Tereny rozwojowe / Lack of Zoning Plan. Develop- mental areas - under study / Kein Raumbewirtschaftungsplan. In der Studie der Rahmenbedingungen Entwicklungsgebiete
Energia elektryczna / Electricity / Stromversorgung	Rozpoczęte roboty budowlane w zakresie budowy linii energetycznych. Budowa stacji 110/15 kV Sławno oraz dwutorowej linii 110 kV Commenced construction works regarding power line construction. Construc- tion of 110/15 kV Sławno Substation and 110 kV double-circuit power line/ Angefangene Bauarbeiten im Bereich. Verlegung der Stromversorgungsli- nien. Bau einer Trafostation 110/15 kV Sławno und der 10 kV Doppelleitung
Napięcie / Voltage / Spannung [kV]	15 kV
Dostępna moc / Available capacity / Verfügbare Leistung [MW]	1 MW
Gaz / Gas supply / Gasleitung	Projektowane do granic terenu o średnicy DN 300, max. Ciśnienie MOP = 6,3 MPa / Designed within the area borders, with diameter of DN 300, Max. Operating Pressure (MOP) = 6,3 MPa / Im Projekt bis zu Grund- stücksgrenzen, mit Durchmesser DN 300, max. Druck MDP = 6,3 Mpa
Woda / Water supply / Wasserleitung	•
Kanalizacja / Sewage discharge / Kanalisationsanschluss	•

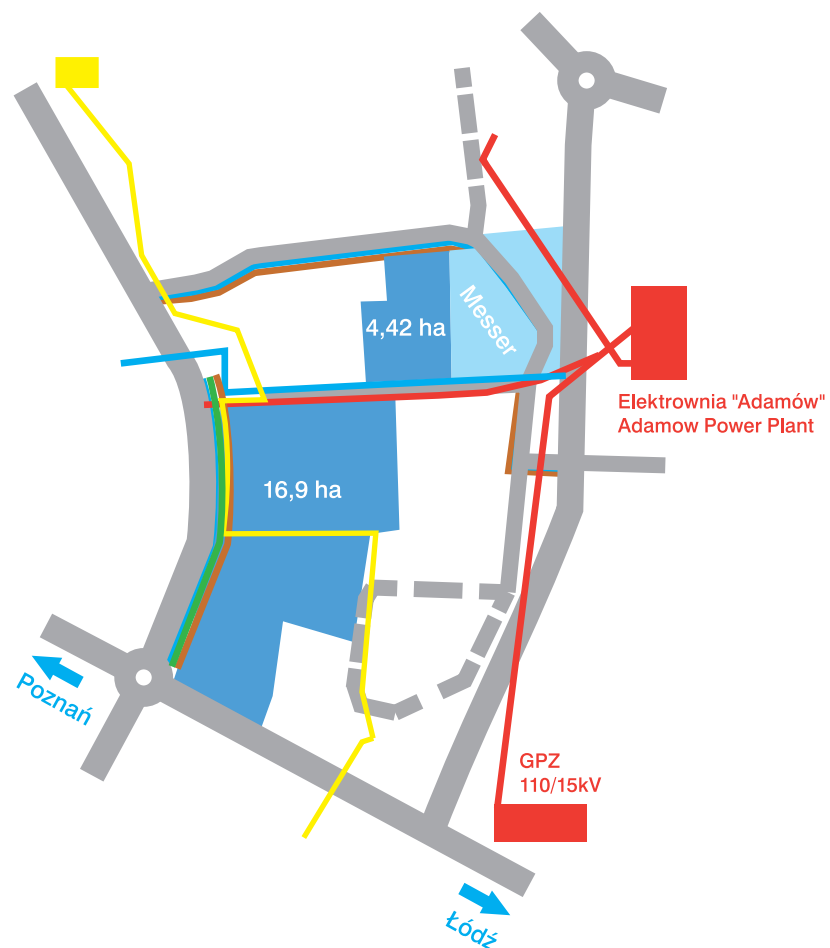
• dostępne / available / verfügbar o niedostępne / unavailable / nicht verfügbar



OFERTA INWESTYCYJNA / INVESTMENT OFFER / INVESTITIONSANGEBOT SOCHACZEW

Dostępny obszar / Available area / Verfügbare Fläche	6,0 ha
Właściciel / Owner / Eigentümer	Gmina Miasto Sochaczew / Sochaczew Municipal Commune / Stadt-Geme- inde Sochaczew
Ważny plan zagospodarowania przestrzennego / Valid Zoning Plan / Gültiger Raumbewirtschaftungsplan	•
Przeznaczenie / Zoning / Bestimmung	Wielofunkcyjna zabudowa usługowa / Multifunctional facilities providing services / Multifunktionale Dienstleistungsbebauung
Energia elektryczna / Electricity / Stromversorgung	•
Napięcie / Voltage / Spannung [kV]	15 kV
Dostępna moc / Available capacity / Verfügbare Leistung [MW]	•
Gaz / Gas supply / Gasleitung	•
Woda / Water supply / Wasserleitung	•
Kanalizacja / Sewage discharge / Kanalisationsanschluss	•

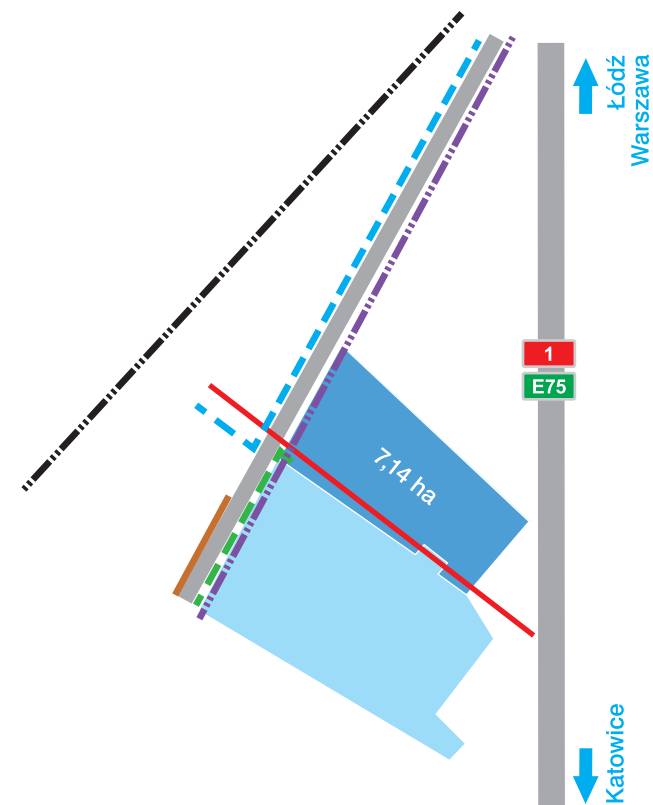
• dostępne / available / verfügbar o niedostępne / unavailable / nicht verfügbar



OFERTA INWESTYCYJNA / INVESTMENT OFFER / INVESTITIONSANGEBOT TUREK

Dostępny obszar / Available area / Verfügbare Fläche	16,9 ha + 4,5 ha
Właściciel / Owner / Eigentümer	Gmina Miejska Turek / Turek Municipal Commune / Stadtgemeinde Turek
Ważny plan zagospodarowania przestrzennego / Valid Zoning Plan / Gültiger Raumbewirtschaftungsplan	•
Przeznaczenie / Zoning / Bestimmung	Przemysł, usługi i magazyny / Industry, services and warehouses / Industrie, Dienstleistungen, Lager
Energia elektryczna / Electricity / Stromversorgung	•
Napięcie / Voltage / Spannung [kV]	0,4 - 110 kV
Dostępna moc / Available capacity / Verfügbare Leistung [MW]	Bez ograniczeń / Not limited / Unbegrenzt
Gaz / Gas supply / Gasleitung	•
Woda / Water supply / Wasserleitung	•
Kanalizacja / Sewage discharge / Kanalisationsanschluss	•

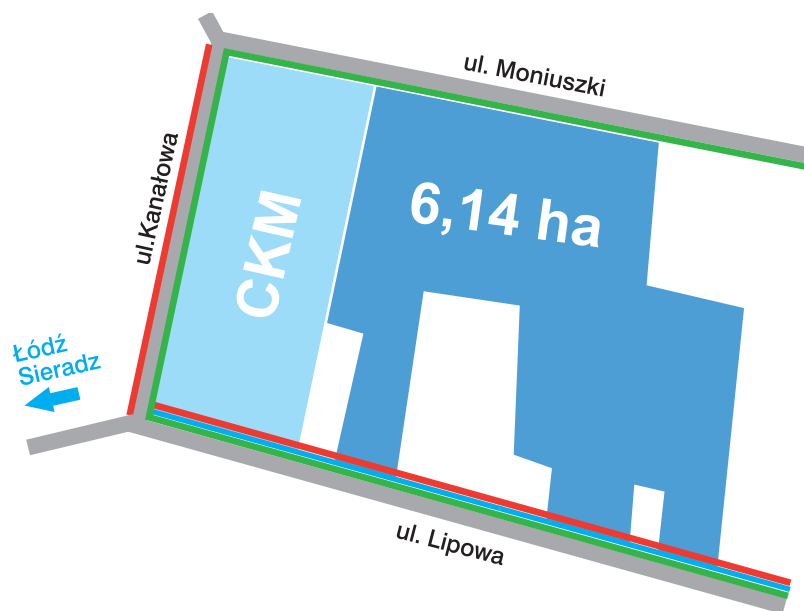
• dostępne / available / verfügbar ◦ niedostępne / unavailable / nicht verfügbar



OFERTA INWESTYCYJNA / INVESTMENT OFFER / INVESTITIONSANGEBOT WOLA KRZYSZTOPORSKA

Dostępny obszar / Available area / Verfügbare Fläche	7,14 ha
Właściciel / Owner / Eigentümer	Gmina Wola Krzysztoporska / Wola Krzysztoporska Commune / Gemeinde Wola Krzysztoporska
Ważny plan zagospodarowania przestrzennego / Valid Zoning Plan / Gültiger Raumbewirtschaftungsplan	•
Przeznaczenie / Zoning / Bestimmung	Cele przemysłowo-składowe / Industry and warehouses / Industrie - und Lagerobjekte
Energia elektryczna / Electricity / Stromversorgung	•
Napięcie / Voltage / Spannung [kV]	15 kV
Dostępna moc / Available capacity / Verfügbare Leistung [MW]	2 MW
Gaz / Gas supply / Gasleitung	◦
Woda / Water supply / Wasserleitung	•
Kanalizacja / Sewage discharge / Kanalisationsanschluss	•

• dostępne / available / verfügbar ◦ niedostępne / unavailable / nicht verfügbar



OFERTA INWESTYCYJNA / INVESTMENT OFFER / INVESTITIONSANGEBOT ZDUŃSKA WOLA

Dostępny obszar / Available area / Verfügbare Fläche	6,14 ha
Właściciel / Owner / Eigentümer	Miasto Zduńska Wola / The city of Zduńska Wola / Stadt Zduńska Wola
Ważny plan zagospodarowania przestrzennego / Valid Zoning Plan / Gültiger Raumbewirtschaftungsplan	•
Przeznaczenie / Zoning / Bestimmung	Przemysł, usługi, magazyny / Industrial, service activity and warehouses / Industrie, Dienstleistungen, Lager
Energia elektryczna / Electricity / Stromversorgung	•
Napięcie / Voltage / Spannung [kV]	
Dostępna moc / Available capacity / Verfügbare Leistung [MW]	2 MW
Gaz / Gas supply / Gasleitung	•
Woda / Water supply / Wasserleitung	•
Kanalizacja / Sewage discharge / Kanalisationsanschluss	•

• dostępne / available / verfügbar ○ niedostępne / unavailable / nicht verfügbar



ŁÓDŹ
SPECIAL
ECONOMIC
ZONE

Łódźka Specjalna Strefa Ekonomiczna S.A.
Lodz Special Economic Zone Joint Stock Co.

22/24 Tymienieckiego St., 90-349 Lodz, Poland
Tel.: + 48 42 676 27 53, + 48 42 676 27 54
Fax: + 48 42 676 27 55
E-Mail: info@sse.lodz.pl

www.sse.lodz.pl
mapa.sse.lodz.pl
www.facebook.com/lodzkaSSE

Handmade
© 2015 ŁSSE
Design by Studio Design